



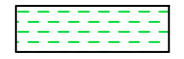


Légende:

-  Emprise de la déviation
-  Parcelle concernée en tout ou partie par l'épandage agricole
-  Epannage agricole à venir (parcelle concernée en tout ou partie)
-  Drainage
-  Irrigation

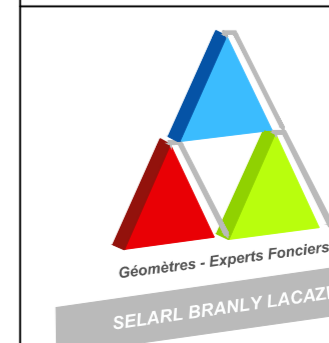
CONSEIL DÉPARTEMENTAL D'INDRE-ET-LOIRE
Service Gestion Immobilière et Foncière



**ÉTUDE D'AMÉNAGEMENT
Déviation de Richelieu**

Communes de Braye-sous-Faye, Champigny-sur-Veude, Chaveignes, Pouant et Richelieu

Plan des améliorations du sol pour la mise en culture agricole (irrigation, drainage et épandage)



Aménagement Foncier Agricole et Forestier Intercommunal

Echelle 1/7500

Date d'édition
09/03/2018